Legenda situatie

-·-·-	As kruin (zie ook tek.nr. 03130420)
—	Ontwerp algemeen (indicatief)
—	Waterlijn (ontwerp, indicatief)
▨	Stortsteen
▨	Puinverharding
≻—<	Nieuwe duiker met afsluiter
≻—≺	Nieuwe duiker
-0.20	afwerkhoogte
○—— 001	Lokatie ontwerp dwarsprofiel

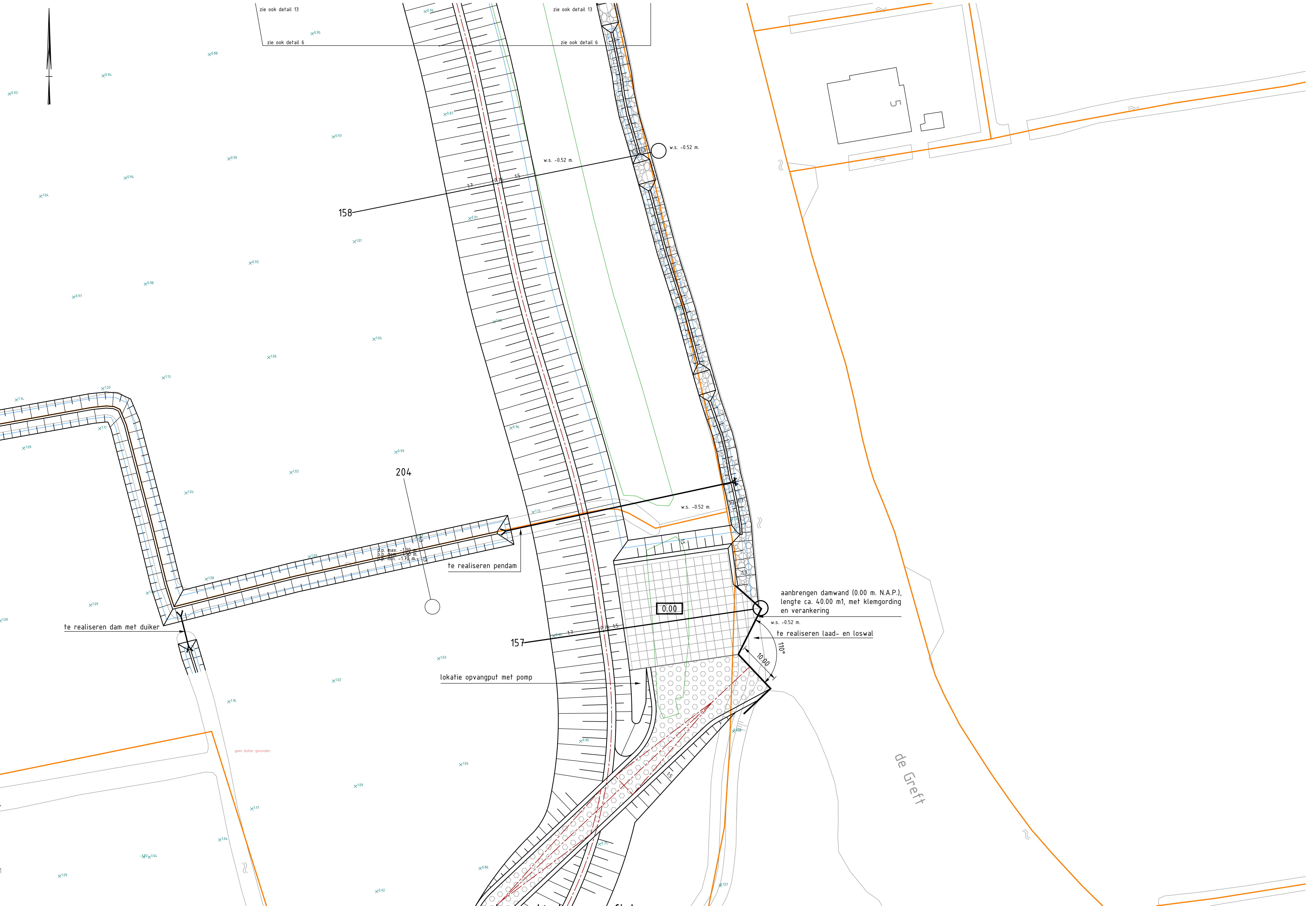
zie ook detail 13
zie ook detail 6
zie ook detail 13
zie ook detail 6
158
w.s. -0.52 m.
w.s. -0.52 m.
1:7
0.75
1:5
1:3
5
204
p.p. max. -1.30 m.
p.p. gem. -1.50 m.
p.p. min. -1.70 m.
te realiseren pendam
w.s. -0.52 m.
0.00
aanbrengen damwand (0.00 m. N.A.P.), lengte ca. 40.00 m1, met klemgording en verankering
w.s. -0.52 m.
te realiseren laad- en loswal
110°
10.00
te realiseren dam met duiker
157
lokatie opvangput met pomp
geen duiker gevonden
de Greft

+2.00m t.o.v NAP

principeprofiel laad- en loswal

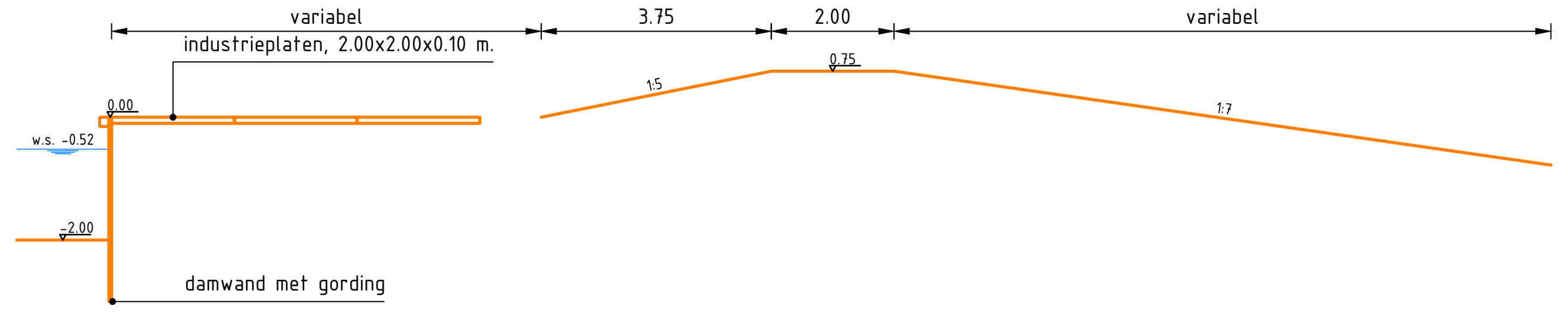
variabel
3.75
2.00
variabel
industrieplaten, 2.00x2.00x0.10 m.
0.00
0.75
1:5
1:7
w.s. -0.52
-2.00
damwand met gording

+2.00m t.o.v NAP

VERBETEREN WATERGANG - dwarsprofiel 204

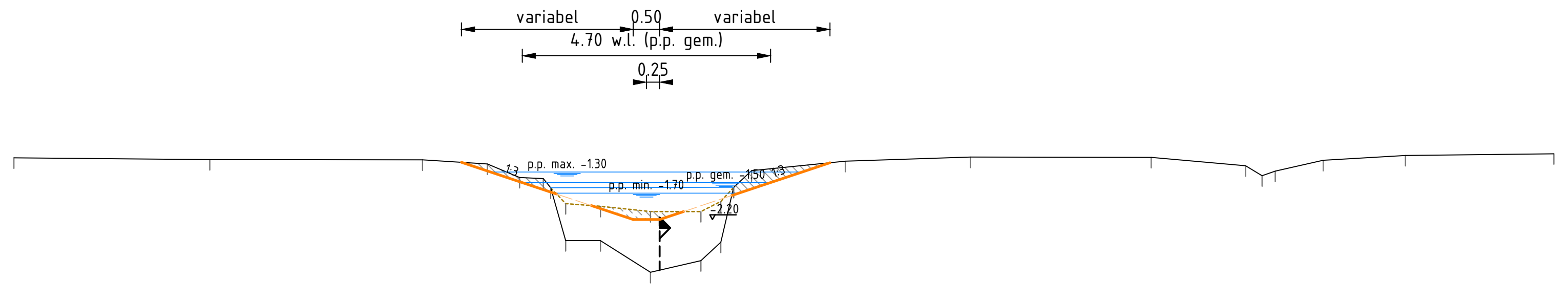
variabel
0.50
variabel
4.70 w.l. (p.p. gem.)
0.25
1:3
p.p. max. -1.30
p.p. gem. -1.50
1:3
p.p. min. -1.70
-2.20
nat opp.: 1.92 m2

Afstand tot beginpunt	Hoogte maaiveld/bodem	Hoogte modderlijn
0.00	-1.03	
3.70	-1.06	
7.73	-1.07	
8.96	-1.15	
9.57	-1.40	
10.02	-1.43	
10.16	-1.60	-1.60
10.44	-2.60	-1.90
11.10	-2.60	-1.95
12.05	-3.20	-2.05
13.00	-2.98	-2.05
13.38	-2.63	-1.86
13.62	-1.59	-1.59
13.96	-1.28	
15.73	-1.10	
18.10	-1.02	
21.52	-1.02	
23.31	-1.18	
23.62	-1.37	
23.87	-1.28	
24.77	-1.08	
26.33	-0.99	
29.14	-0.95	

+2.00m t.o.v NAP

DETAILTEKENING 06 - dwarsprofiel 157

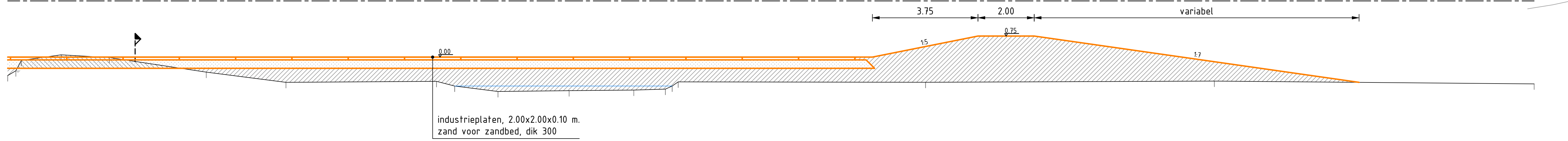
3.75
2.00
variabel
0.00
0.75
1:5
1:7
industrieplaten, 2.00x2.00x0.10 m.
zand voor zandbed, dik 300

Afstand tot beginpunt	Hoogte maaiveld/bodem
0.00	-0.66
0.29	-0.49
0.49	-0.12
1.90	0.08
3.61	-0.02
7.06	-0.54
9.89	-0.90
15.24	-0.86
15.88	-1.03
17.42	-1.23
19.95	-1.20
22.25	-1.18
23.37	-1.14
23.61	-1.03
23.82	-0.88
32.61	-0.90
42.87	-0.85
54.24	-0.95

+2.00m t.o.v NAP

TRAJECT 7 - dwarsprofiel 158

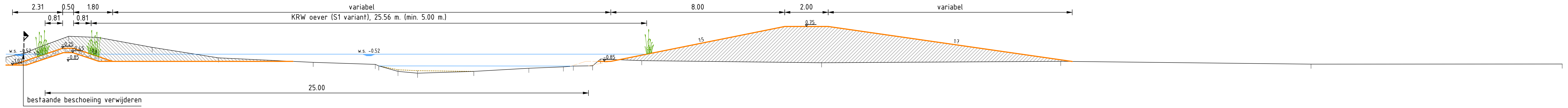
2.31
0.50
1.80
variabel
8.00
2.00
variabel
0.81
0.81
KRW oever (S1 variant), 25.56 m. (min. 5.00 m.)
w.s. -0.52
-1.02
-0.25
-0.45
-0.85
1:3
1:3
w.s. -0.52
-0.85
1:5
0.75
1:7
25.00
bestaande beschoeiing verwijderen

Afstand tot beginpunt	Hoogte maaiveld/bodem	Hoogte modderlijn
0.00	-0.66	
0.80	-0.49	
1.64	-0.15	
2.89	0.30	
4.24	0.25	
6.73	-0.21	
9.78	-0.69	
14.14	-0.89	
16.99	-0.99	
17.15	-1.06	-1.06
18.04	-1.31	-1.24
18.94	-1.39	-1.28
21.53	-1.31	-1.31
24.06	-1.17	
25.65	-1.10	
26.10	-1.07	
26.99	-1.05	
27.36	-0.74	
29.25	-0.82	
37.52	-0.91	
48.53	-0.85	
60.05	-0.98	
71.60	-0.97	

Legenda dwarsprofiel

—	Maaiveld, bestaand	▨	Grond ontgraven
┄	Modderlijn, bestaand	▨	Watergang opschonen
—	Waterlijn, bestaand	▨	Stortsteen aanbrengen of aanvullen
⚑	Erfgrens, bestaand	▨	Zand aanvullen
-·-·-	N.A.P. lijn	■	Verharding aanbrengen
—	Ontwerp	▨	Menggranulaat aanbrengen
┄	Ontwerp stippel	▨	Cunetzand aanbrengen
w.s. -0.52	Ontwerp waterlijn met (gemiddelde) waterstand		
▨	Grond aanvullen		

0 5 10 15 20m
Schaal 1:500

MATEN IN METERS, TENZIJ ANDERS AANGEVEVEN
MATERIALEN IN MILLIMETERS

DEFINITIEF

Opdrachtgever
Dienst Landelijk Gebied (DLG), regio Noord

Project
Herinrichting "Swette - de Burd", Inrichting de Burd (PWE 525003-801)

Onderdeel
detailtekening 06; laad- en loswal

Tekeningnummer	Rev.	Bestandsnaam	Formaat	Schaal	Blad	Aantal
115140276		115140271-0282_0757-0760_DET.dwg	A1-L (594X1260)	1:500/100	1	1

Kantoor	Projectnummer	Besteknummer	Datum van uitgave	Get.	Gez.	Acc.
GRONINGEN	308221	GM308221-1	05-12-2014	B.W.	J.K.	P.S.

Grontmij

www.grontmij.nl

© Grontmij Nederland B.V. Alle rechten voorbehouden